




Direction Départementale des Territoires  
 Service de l'Eau et des Risques  
 Bureau Prévention des risques Naturels et Hydrauliques  
 PRÉFET DE LA CÔTE D'OR

**PLAN DE PREVENTION DES RISQUES NATURELS PREVISIBLES D'INONDATION**  
**COMMUNE DE GENLIS**

**CARTOGRAPHIE DU ZONAGE REGLEMENTAIRE**

Vu pour être annexé à l'arrêté préfectoral  
 n° 341 du 24 JUILLET 2013  
 Le Préfet,  
*Pascal MAILHOS*  
 Pascal MAILHOS

**Zonage réglementaire :**  
 Zone Bleue  Courbes iso-cotes de la crue de référence .....  
 Zone rouge  Cotes de crue de référence \*  
 Cours d'eau 

**DECEMBRE 2013**  
 Echelle: 1/5 000e