







**PLAN DE PREVENTION DES RISQUES
NATURELS (PPRN) D'EFFONDREMENT DE
CARRIERES SOUTERRAINES
Commune de Val-Mont (21)
2 - carte des aléas**



Légende

-  habitations
-  bâtiments hors habitations
-  LIMITE DE PARCELLE
-  ALEA FORT
-  ALEA MOYEN
-  ALEA FAIBLE

échelle : 1 / 2500

Vu pour être annexé à l'arrêté préfectoral

n° 1138 du 11 juillet 2023

Le Préfet,
Pour le Préfet et par délégation
Le Secrétaire Général

signé

Frédéric CARRE

réalisation : CEREMA Centre-Est
Agence d'Autun
Boulevard Bernard Giberstein
ZI de Saint Andoche - BP 141
71404 AUTUN Cedex

édition : mai 2023