











**PLAN DE PREVENTION DES RISQUES  
NATURELS (PPRN) D'EFFONDREMENT DE  
CARRIERES SOUTERRAINES  
Commune de Val-Mont (21)  
1 - carte informative des phénomènes**



**Légende**

-  désordre, fontis de diamètre supérieur à 7 m
  -  désordre, fontis de diamètre compris entre 3 et 7 m
  -  désordre, effondrement du ciel de la carrière
  -  dépressions
  -  puits d'accès aux carrières
  -  piliers (d'après archives)
  -  limite des carrières (d'après archives)
  -  habitations
  -  bâtiments hors habitations
  -  limite de parcelles
- échelle : 1 / 2500

Vu pour être annexé à l'arrêté préfectoral

n° 1138 du 11 juillet 2023

Le Préfet,  
Pour le Préfet et par délégation  
Le Secrétaire Général

**Signé**

Frédéric CARRE

réalisation : CEREMA Centre-Est  
Agence d'Autun  
Boulevard Bernard Giberstein  
ZI de Saint Andoche - BP 141  
71404 AUTUN Cedex

édition : mai 2023