


Direction Départementale des Territoires
 Service de l'Eau et des Risques
 Bureau Prévention des Risques Naturels et Hydrauliques




Liberté - Égalité - Fraternité
 RÉPUBLIQUE FRANÇAISE
 PRÉFET DE LA CÔTE D'OR


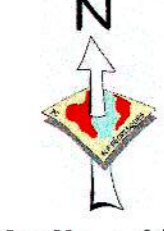
PLAN DE PREVENTION DES RISQUES NATURELS MULTIRISQUES DE MOUVEMENTS DE TERRAIN ET D'INONDATION DE LA COMMUNE DE DIJON
 Risque de mouvements de terrain par glissement de terrain, chutes de blocs, effondrement de cavités souterraines, retrait/gonflement des sols argileux
 Risque d'inondation par ruissellement et par débordement de cours d'eau

CARTOGRAPHIE DE L'ALÉA RETRAIT/GONFLEMENT DES ARGILES

Vu pour être annexé à l'arrêté préfectoral n° 1053 du 7 OCT. 2015

Le Préfet,

 ERIC DELANT



Réalisation : AlpGéorisques
 Edition : Novembre 2015

Echelle : 1/10000



Légende :
 Risque retrait / gonflement des argiles

	Aléa moyen
	Aléa faible

