


Direction Départementale des Territoires  
 Service de l'Eau et des Risques  
 Bureau Prévention des Risques Naturels et Hydrauliques

Liberté • Égalité • Fraternité  
 RÉPUBLIQUE FRANÇAISE  
 PRÉFET DE LA CÔTE D'OR

**PLAN DE PREVENTION DES RISQUES NATURELS MULTIRISQUES DE MOUVEMENTS DE TERRAIN ET D'INONDATION DE LA COMMUNE DE DIJON**  
 Risque de mouvement de terrain par glissement de terrain, chutes de blocs, effondrement de cavités souterraines, retrait/gonflement des sols argileux  
 Risque d'inondation par ruissellement et par débordement des cours d'eau

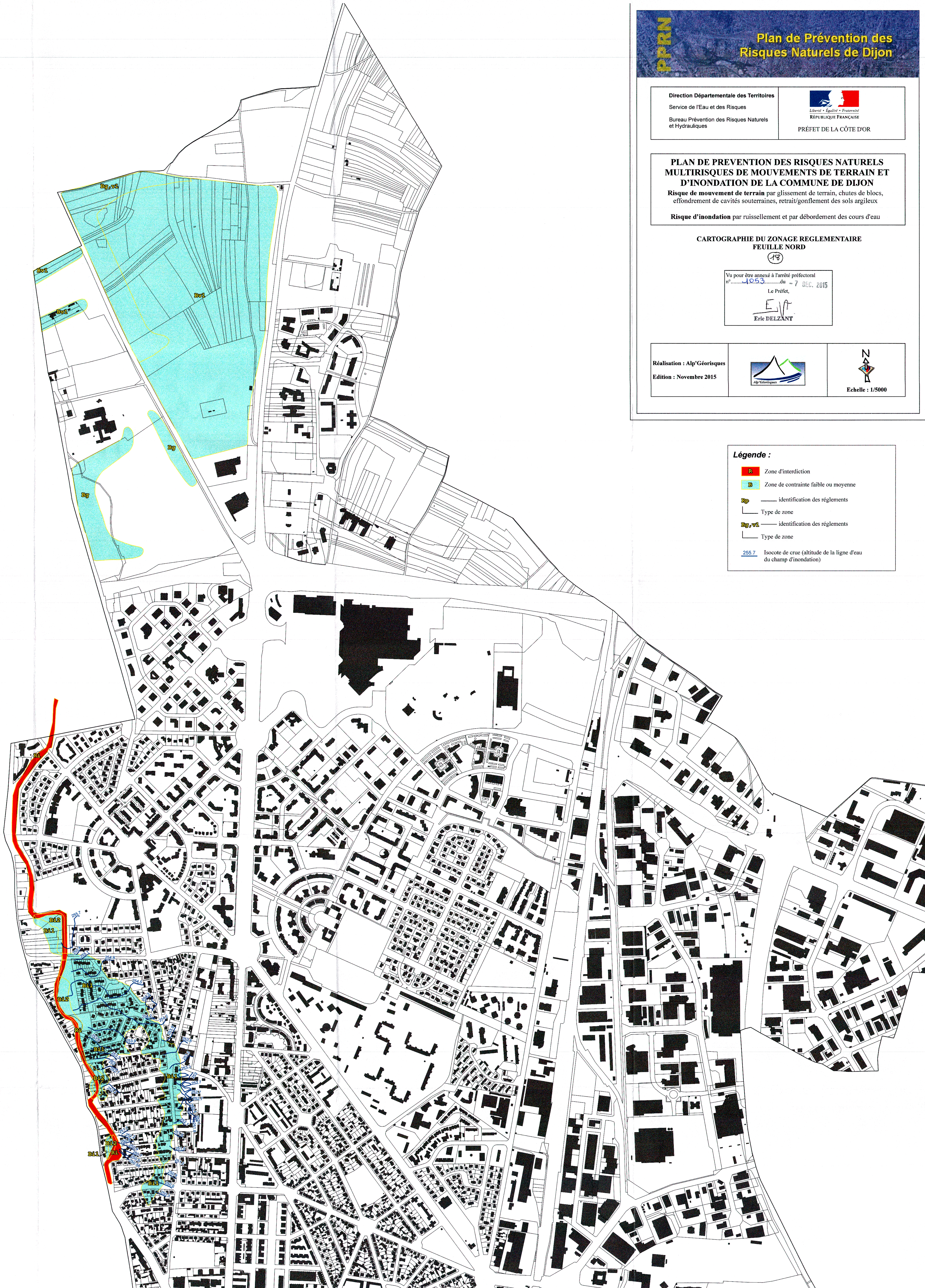
CARTOGRAPHIE DU ZONAGE RÉGLEMENTAIRE  
 FEUILLE NORD

Vu pour être annexé à l'arrêté préfectoral n° 4953 du 7 DEC. 2015  
 Le Préfet,  
  
 Eric DELZANT








Réalisation : Alp'Géorisques  
 Edition : Novembre 2015



  
 Echelle : 1/5000



**Légende :**

-  Zone d'interdiction
-  Zone de contrainte faible ou moyenne
-  identification des règlements
-  Type de zone
-  identification des règlements
-  Type de zone
-  Isocote de crue (altitude de la ligne d'eau du champ d'inondation)