


**PPRN**  
**Plan de Prévention des Risques Naturels de Dijon**

Direction Départementale des Territoires  
 Service de l'Eau et des Risques  
 Bureau Prévention des Risques Naturels et Hydrauliques




PRÉFET DE LA CÔTE D'OR


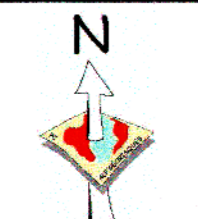
**PLAN DE PREVENTION DES RISQUES NATURELS MULTIRISQUES DE MOUVEMENTS DE TERRAIN ET D'INONDATION DE LA COMMUNE DE DIJON**  
 Risque de mouvements de terrain par glissement de terrain, chutes de blocs, effondrement de cavités souterraines, retrait/gonflement des sols argileux  
 Risque d'inondation par ruissellement et par débordement de cours d'eau

**CARTOGRAPHIE DE L'ALÉA GLISSEMENT DE TERRAIN FEUILLE SUD**

Vu pour être annexé à l'arrêté préfectoral n° 4553 du 7 DEC. 2015

Le Préfet,  
  
 Eric DELZANT

Réalisation : Alp/Géorisques  
 Edition : Novembre 2015

Echelle : 1/5000

**Légende :**  
 Risque glissement de terrain

Aléa faible	G1
-------------	----